



АДМИНИСТРАЦИЯ ГОРОДА ПЕРМИ
ДЕПАРТАМЕНТ ЗЕМЕЛЬНЫХ ОТНОШЕНИЙ

РЕШЕНИЕ

О размещении объектов № 456 от 20.03.2019

г. Пермь, ул. Сибирская, 15

Департамент земельных отношений администрации города Перми в соответствии с пунктом 3 статьи 39.36 Земельного кодекса Российской Федерации, Положением о порядке и условиях размещения объектов на землях или земельных участках, находящихся в государственной или муниципальной собственности, на территории Пермского края без предоставления земельных участков и установления сервитутов, утвержденным постановлением Правительства Пермского края от 22.07.2015 № 478-п

разрешает: ОАО «МРСК Урала» (ИНН 6671163413, ОГРН 1056604000970, место нахождения: 620026, Свердловская область, г. Екатеринбург, ул. Мамина-Сибиряка, д. 140)

размещение объекта БКТП-6/0,4 кВ, КЛ-6 кВ, оборудование учета э/э, входящих в ЭСК ПС 110/35/6 кВ Южная, для электроснабжения нежилого помещения по адресу: г. Пермь, Индустриальный район, ул. Левченко, д. 1

на землях: государственная собственность на которые не разграничена

на срок: 11 месяцев

местоположение: Пермский край, г. Пермь, Индустриальный район, ул. Левченко, ул. Бабушкина

способ размещения объекта: подземный

Территория, согласно схеме, расположена в зонах с особыми условиями использования территорий: охранные зоны объектов электросетевого хозяйства, охранный зона коммунальных тепловых сетей, охранный зона линий и сооружений связи, охранный зона газопровода, приаэродромная территория аэродрома аэропорта Большое Савино.

ОАО «МРСК Урала»:

1. Соблюдать правила охранных зон объектов электросетевого хозяйства, установленные постановлением Правительства Российской Федерации от 24.02.2009 № 160 «О порядке установления охранных зон объектов электросетевого хозяйства и особых условий использования земельных участков, расположенных в границах таких зон»;

2. Соблюдать правила охраны коммунальных тепловых сетей, утвержденные приказом Министерства архитектуры, строительства и жилищно-коммунального хозяйства Российской Федерации от 17.08.1992 № 197 «О типовых правилах охраны коммунальных тепловых сетей»;

3. Соблюдать правила охранных зон линий и сооружений связи Российской Федерации, утвержденные Постановлением Правительства РФ

от 09.06.1995 № 578 «Об утверждении Правил охраны линий и сооружений связи Российской Федерации»;

4. Соблюдать правила охранных зон газопроводов, установленные постановлением Правительства Российской Федерации от 20.11.2000 № 878 «Об утверждении Правил охраны газораспределительных сетей»;

5. Соблюдать правила охранных зон воздушного пространства, установленные постановлением Правительства Российской Федерации от 11.03.2010 № 138 «Об утверждении Федеральных правил использования воздушного пространства Российской Федерации»;

6. В соответствии с пунктом 7(2) Положения о порядке и условиях размещения объектов на землях или земельных участках, находящихся в государственной или муниципальной собственности, на территории Пермского края без предоставления земельных участков и установления сервитутов, утвержденного постановлением Правительства Пермского края от 22.07.2015 № 478-п, представить в департамент земельных отношений администрации города Перми в течение 1 месяца с момента размещения объектов материалы контрольной геодезической съемки размещены объектов на бумажном и электронном носителях на безвозмездной основе.

В соответствии со статьей 20¹ Закона Пермского края от 14.09.2011 № 805-ПК «О градостроительной деятельности в Пермском крае» ОАО «МРСК Урала»:

1. Не позднее, чем за 10 рабочих дней до начала строительства и (или) реконструкции безвозмездно передает в департамент градостроительства и архитектуры администрации города Перми один экземпляр копий разделов проектной документации, предусмотренных пунктом 1 части 12 статьи 48 Градостроительного кодекса Российской Федерации;

2. В течение 10 рабочих дней после окончания работ по строительству, реконструкции безвозмездно передать в департамент градостроительства и архитектуры администрации города Перми схему, отображающую расположение объекта и сетей инженерно-технического обеспечения, подписанную застройщиком (техническим заказчиком), с приложением текстового и графического описания местоположения границ охранной и санитарно-защитной зоны, перечень координат характерных точек границ такой зоны.

Приложение: схема предполагаемых к использованию земель или части земельного участка на 2 л. в 1 экз.

Начальник отдела
предоставления земельных участков
по работе с юридическими лицами



Н.М. Санникова

Объект: БКТП-6/0,4 кВ, КЛ-6кВ, оборудование учета э/э, входящих в ЭСК ПС 110/35/6 кВ Южная, для электрооснащения нежилого помещения по адресу: Пермский край, г. Пермь, Индустриальный район, ул. Левченко, д.1"

Местоположение: Пермский край, г. Пермь, Индустриальный район, ул. Левченко, ул. Бабушкина

Площадь земель или части земельного участка, кв.м.:

Категория земель: земли населенных пунктов

Вид разрешенного использования земельного участка: отсутствует

КАТАЛОГ КООРДИНАТ, М

№ точки границы Контур :ЗУ(1)	X	Y
1	515575,43	2230318,35
2	515574,67	2230326,17
3	515571,79	2230366,57
4	515575,47	2230366,92
5	515576,88	2230367,03
6	515576,31	2230373,57
7	515562,43	2230372,27
8	515561,60	2230381,18
9	515554,88	2230389,03
10	515549,73	2230388,13
11	515549,92	2230386,13
12	515550,64	2230378,63
13	515555,68	2230379,09
14	515557,30	2230361,75
15	515567,22	2230362,67
16	515570,79	2230317,96
Контур :ЗУ(2)		
17	515502,95	2230374,18
18	515502,72	2230377,88
19	515502,60	2230379,89
20	515499,93	2230379,42
21	515500,35	2230373,91
Контур :ЗУ(3)		
22	515480,66	2230368,82
23	515479,66	2230383,25
24	515475,42	2230420,63
25	515468,66	2230420,11
26	515472,15	2230390,62
27	515475,97	2230368,17

№ точки границы	X	Y
Контур :ЭУ1(4)		
28	515467,30	2230474,81
29	515465,78	2230489,07
30	515464,08	2230510,53
31	515460,47	2230510,76
32	515452,89	2230510,04
33	515436,39	2230512,11
34	515439,94	2230501,79
35	515455,28	2230500,93
36	515456,39	2230487,97
37	515461,04	2230481,49
38	515461,82	2230474,28

ОПИСАНИЕ ГРАНИЦ СМЕЖНЫХ ЗЕМЛЕПОЛЬЗОВАТЕЛЕЙ:

1	точки	до	5	точки - земельный участок с кадастровым номером 59:01:4410231:36
5	точки	до	10	точки - городские земли
10	точки	до	12	точки - земельный участок с кадастровым номером 59:01:4410231:5
12	точки	до	14	точки - земельный участок с кадастровым номером 59:01:4410231:20
14	точки	до	1	точки - городские земли
17	точки	до	19	точки - земельный участок с кадастровым номером 59:01:4410231:5
19	точки	до	21	точки - городские земли
21	точки	до	17	точки - земельный участок с кадастровым номером 59:01:4410231:10
22	точки	до	23	точки - городские земли
23	точки	до	24	точки - земельный участок с кадастровым номером 59:01:4410231:12
24	точки	до	25	точки - земельный участок с кадастровым номером 59:01:0000000:84775
25	точки	до	22	точки - городские земли
28	точки	до	29	точки - земельный участок с кадастровым номером 59:01:4410231:2
29	точки	до	31	точки - городские земли
31	точки	до	33	точки - земельный участок с кадастровым номером 59:01:0000000:87419
33	точки	до	38	точки - городские земли
38	точки	до	28	точки - земельный участок с кадастровым номером 59:01:0000000:84775

СЛОВНЫЕ ОБОЗНАЧЕНИЯ:

- кадастровый номер кадастрового квартала
- номер учтенного земельного участка
- граница кадастрового квартала
- существующая часть границы, имеющиеся достаточные для определения местоположения
- граница проектируемого размежевания Объекта
- обозначение территории проектируемого района

- границы проектируемого размещения Объекта
- обозначение территории проектируемого размещения Объекта
- характеристика точки границы территории размещения Объекта

ВЕРНО Заявитель:

024 907

056610003

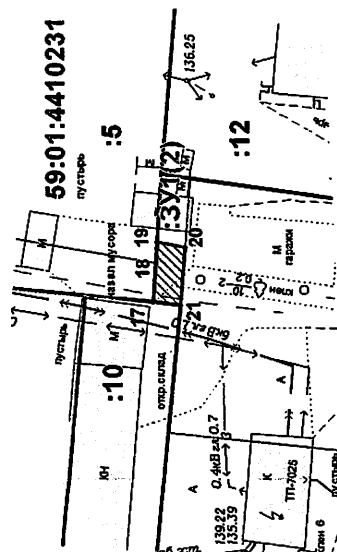
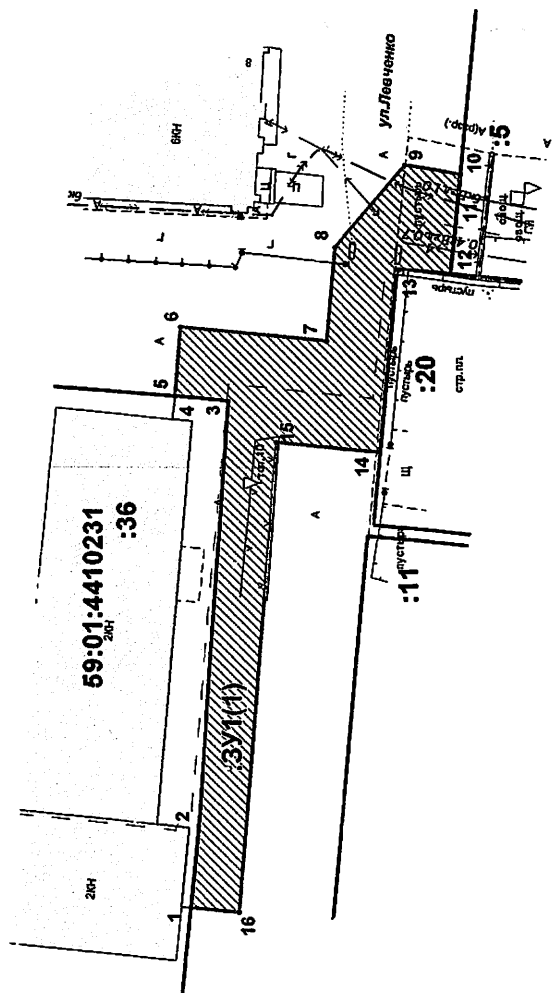
502-346-61

Масштаб 1:500

формат A3

Участок 1

Участок 2



ОПИСАНИЕ ГРАНИЦ СМЕЖНЫХ ЗЕМЛЕПОЛЬЗОВАТЕЛЕЙ
представлены на ЛИСТЕ 1.

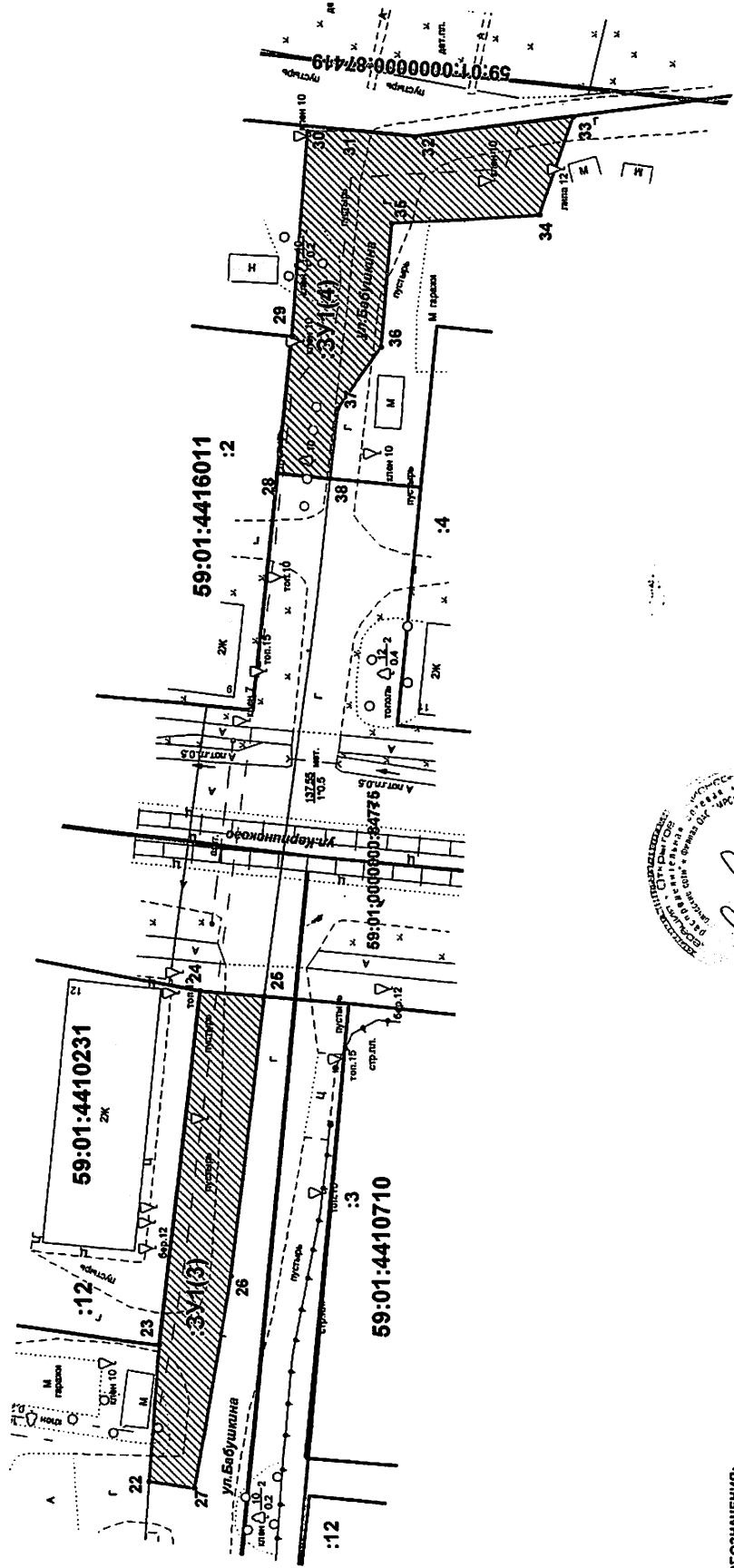
Объект: БКТП-6/0,4 кВ, КЛ-6кВ, оборудование учета э/э, входящих в ЭСК ПС 110/35/6 кВ Южная, для электрообеспечения нежилого помещения по адресу: Пермский край, г. Пермь, Индустриальный район, ул. Левченко, д.1"

Местоположение: Пермский край, г. Пермь, Индустриальный район, ул. Левченко, ул. Бабушкина

Площадь земель или части земельного участка, кв.м.: 1327

Категория земель: земли населенных пунктов

Вид разрешенного использования земельного участка: отсутствует



УСЛОВНЫЕ ОБОЗНАЧЕНИЯ:

68:01:401:021	<ul style="list-style-type: none"> - кадастровый номер кадастрового квартала - номер участка - граница кадастрового квартала - граница кадастрового участка - существующая часть границ, включенная в Единый государственный реестр недвижимости для определения ее местоположения - граница проектируемого размещения Объекта - обозначенная территория проектируемого размещения Объекта - характерный точка граница территории размещения Объекта 	:7 :371
---------------	--	------------

БЕРНО

Заведатель: *[подпись]*
 КО ВРЭД/ВРЭМ-К-БС-БН-ДП
 М.П. *[подпись]* от 08.09.2019 г.

Масштаб 1:500